


 福谷区の避難場所  
福谷会館

 自主開設避難所  
箬のふるさと館  
2階会議室  
TEL 52-1733

 市指定避難所  
西津コミュニティセンター  
北塩屋 22-2  
TEL 53-0154  
県立大学小浜キャンパス  
学園町 1-1  
TEL 52-6300

# 福谷区防災マップ 計画規模土砂災害

立退き避難が必要となる家屋等の表示 (マーク)

-  土砂災害の危険時に立退き避難が必要となる家屋
-  左の枠で囲まれたエリア内は全て土砂災害の危険時に立退き避難が必要




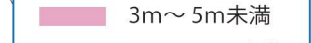

福谷区のみなさんへ  
土砂災害は、概ね 30 ~ 100 年に一度程度の降水で発生する可能性があります。がけ崩れなどは大きな被害が予想されるため、早期の避難を実施してください

**注意**  
立退き避難が必要な家屋表示がされていない家屋でも、浸水および土砂災害の被害エリアの場合は、安全な段階に指定の避難場所へ避難してください。但し、深夜や降雨等により避難することが困難・危険な場合は2階以上の安全な場所で身を守ってください

## 凡例

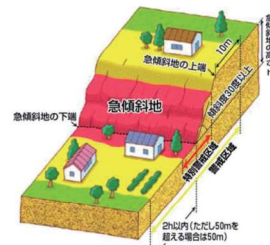
- 交番 
- 学校 
- 避難場所 
- 病院 
- AED 
- 消防団小屋 
- 防災無線 
- 防災(備蓄)倉庫 
- 消火器 

## 洪水浸水想定区域

-  0.5m未満
-  0.5m~1m未満
-  1m~3m未満
-  3m~5m未満
-  5m~10m未満

## 急傾斜地の崩壊

※傾斜度が30度以上である土地が崩壊する自然現象



## 土石流

※山腹が崩壊して生じた土石等又は渓流の土石等が水と一体となって流下する自然現象

