

小浜市広域避難計画

平成26年9月策定

平成27年4月改定

平成30年5月改定

小 浜 市

目 次

第 1	趣 旨	1
第 2	避難等の防護措置の実施	3
第 3	広域避難先(県内避難・県外避難)	4
第 4	避難の実施単位	4
第 5	避難ルート	4
第 6	避難者の輸送手段	5
第 7	スクリーニング(避難退域時検査)・簡易除染	9
第 8	安定ヨウ素剤の配布・服用	10
第 9	避難者情報の事前把握	11
第 10	放射線防護措置対策施設	11
第 11	要配慮者の避難に関する施設等	11
第 12	計画の見直し等	11

別表 1	広域避難施設	1 3
別表 2	広域避難ルート	2 2
別図 1	広域避難ルート図	2 4
別表 3	一時集合施設	3 1
別表 4	避難車両中継所（市内）	3 2
別表 5	半島部の漁港	3 2
別表 6	半島部の臨時ヘリポート候補地	3 2
別表 7	スクリーニング（避難退域時検査）・簡易除染場所候補地一覧	3 2
別図 2	スクリーニング（避難退域時検査）・簡易除染場所候補地位置図	3 3
別表 8	小浜市および県の安定ヨウ素剤の保管場所	3 4
別表 9	小浜市の安定ヨウ素剤の緊急配布場所候補地一覧	3 4
別表 10	放射線防護対策施設一覧	3 5
別表 11	病院の入院患者・社会福祉施設の入所者等の避難先となる 県内の医療機関・福祉避難所	3 6
別表 12	在宅の要配慮者（PAZ）の避難先となる福祉避難所	3 9
様式 1	緊急時の避難者情報	4 0

第1 趣旨

本計画は、小浜市地域防災計画【原子力災害対策編】第2章第1節第5の規定に基づき、小浜市の住民が行う原子力事業所から30km圏外への避難（以下「広域避難」という。）が迅速かつ円滑に行われるよう、広域避難先、避難ルート、避難者の輸送手段等を定めるものである。

本市における原子力災害対策重点区域は表1のとおりとする。

表1

原子力事業所	PAZ地域 (おおむね5km圏)	UPZ地域 (おおむね5～30km圏)
関西電力(株) 大飯発電所	<内外海> 泊・堅海	左記以外の市内全域
関西電力(株) 高浜発電所	—	市内全域
関西電力(株) 美浜発電所	—	<小浜> 津島、多賀 <雲浜> 南川町、上竹原、関、千種一丁目、千種二丁目、四谷町、一番町、城内一丁目、城内二丁目、雲浜一丁目、雲浜二丁目、山手一丁目、山手二丁目、山手三丁目、水取一・二丁目、水取三・四丁目 <西津> 堀屋敷、板屋町、小湊、大湊、北塩屋、西長町、北長町、福谷、新小松原、下竹原、小松原川東、小松原川西 <内外海> 甲ヶ崎、阿納尻、加尾、西小川、宇久、若狭、仏谷、堅海、泊、阿納、犬熊、志積、矢代、田烏 <国富> 丸山、羽賀、奈胡、熊野、次吉、栗田、高塚、太良庄、江古川、北川 <宮川> 大戸、竹長、本保、大谷、新保、加茂 <松永> 東市場、太興寺、平野、上野、四分一 <遠敷> 検見坂、池田、市場、島、中村、国分、金屋、遠敷一・二丁目、遠敷三・四丁目、遠敷五丁目、遠敷六丁目、遠敷七・八丁目、遠敷九・十丁目 <今富> 府中、和久里、木崎、多田

国立研究開発 法人日本原子 力研究開発機 構 高速増殖原型 炉もんじゅ	—	<内外海> 加尾、西小川、宇久、阿納、犬熊、志積、矢代、田鳥
日本原子力発 電(株)敦賀発電 所 国立研究開発 法人日本原子 力研究開発機 構原子炉廃止 措置研究開発 センター	—	<内外海> 田鳥

※ P A Z (Precautionary Action Zone) : 予防的防護措置を準備する区域

U P Z (Urgent Protective Action Planning Zone) : 緊急時防護措置を準備する区域

第2 避難等の防護措置の実施

1 住民への避難指示

国は、原子力災害の事態の進展に応じて、県および関係市町を通じて、避難等の指示を住民等に適切かつ明確に伝えるものとする。

原子力災害の事態の進展の区分については、表2のとおりである。

表2

防護措置の基準		PAZ圏 (おおむね5km圏)	UPZ圏 (おおむね5～30km圏)
EALに基づく防護措置	警戒事態（第1段階） (主な事象) ・非常用母線への交流電源が1系統になった場合 ・原子炉の水位が燃料上端より下がった場合 ・原子力事業所所在市町で震度6弱以上の地震が発生 ・福井県に大津波警報が発令 等	[施設敷地緊急事態要避難者] 避難準備	
	施設敷地緊急事態（第2段階） (主な事象) ・全交流電源の喪失が30分以上継続 ・原子炉冷却材漏えい時における非常用炉心冷却装置による一部注水不能 等	[施設敷地緊急事態要避難者] 避難実施 [一般住民] 避難準備	[一般住民、要配慮者] 屋内退避準備
	全面緊急事態（第3段階） (主な事象) ・1時間あたり5 μ Sv以上の放射線量が検出 ・原子炉冷却機能の喪失 ・原子炉格納容器内の圧力が最高使用圧力に到達 等	[一般住民] 避難実施	[一般住民、要配慮者] 屋内退避
OILに基づく防護措置	OIL1 (地上1mで計測した場合の空間放射線量が1時間あたり500 μ Sv以上)		[一般住民、要配慮者] 数時間内を目途に区域を特定し、速やかに避難を実施
	OIL2 (地上1mで計測した場合の空間放射線量が1時間あたり20 μ Sv以上)		[一般住民、要配慮者] 1日以内を目途に区域を特定し、1週間程度内に避難を実施

※ EAL (Emergency Action Level) : 緊急時活動レベル

OIL (Operational Intervention Level) : 運用上の介入レベル

2 住民の避難方法

避難指示を受けた住民等は、原子力災害の事態の進展の区分に基づき、段階的避難により避難するものとする。

※段階的避難…P A Z圏（5 km圏）の住民が避難完了（3 0 km圏外へ移動）した後に、U P Z圏（3 0 km圏）の住民が避難指示に基づき避難すること。

第3 広域避難先（県内避難・県外避難）

広域避難については、地域コミュニティの確保と行政支援継続の観点から、県内避難を基本とする。ただし、念のために二次的な避難先として、県外における避難先を定める。広域避難先に変更がある場合、必要に応じて県に相談の上、避難先市町と協議し、その結果を県に報告する。

小浜市の県内および県外の広域避難先は別表1のとおりとする。

第4 避難の実施単位

小浜市は、小学校区を基本として避難の実施単位（以下「避難単位」という。）を設定する。ただし、地域の特性等によりやむを得ないと認められる場合は、県と協議して小学校区以外の避難単位を設定することも可能とする。

第5 避難ルート

1 広域避難ルート

広域避難を実施する際のルートは、高速道路および国道等の幹線道路を基本に、別表2および別図1のとおりとする。また、この他に県と協議し、代替ルートを設定する。

2 各小学校区等からの避難ルート

小浜市は、上記1の広域避難ルートをもとに、地理的状況、道路状況等を勘案し、各小学校区等から広域避難先へのルートを個別に定めるものとする。

第6 避難者の輸送手段

1 原子力発電所からおおむね5km圏（以下「PAZ圏」という。）住民の避難

PAZ圏においては、緊急時活動レベル

(EAL)に基づき、施設敷地緊急事態（第2段階）発生の際に至った場合、施設敷地緊急事態要
避難者の避難を速やかに開始する。また、全面緊急事態（第3段階）発生の際に至った場合、
基本的にすべての住民等を対象に速やかに避難を実施する。

避難対象地域の住民は、小浜市の指示により、次の輸送手段で避難を行う。

(1) 自家用車による避難

自家用車による避難が可能な住民は、自家用車による避難を行う。

(2) バス等の車両による避難

自家用車による避難をしない住民は、一時集合施設（別表3）に集合し、小浜市または県が確
保した避難用のバス、福祉車両もしくは応急出動した自衛隊車両による避難を行う。

自衛隊車両等により避難車両中継所（市内）（別表4）まで避難した住民は、避難車両中継所
（市内）から小浜市または県が確保した避難用のバスにより、あらかじめ定めた避難先（別表1）
へ避難する。

(3) 船舶、航空機、鉄道等による避難

上記(1)および(2)による避難ができない場合において、県が自衛隊、海上保安庁等に要
請し、応急出動した船舶により避難を行う住民は、半島部の港湾または漁港（別表5）から船舶
で、避難先近辺の港湾まで移動する。その後、小浜市または県が確保した避難用のバスにより、
あらかじめ定めた避難先（別表1）へ避難する。

これらの輸送手段の他、航空機（別表6）、鉄道（新幹線・在来線）、船舶等利用可能なあらゆる
輸送手段を使用する。

なお、避難体制が整うまでは放射線防護対策施設を含む屋内退避施設で屋内退避を実施する。

2 原子力発電所からおおむね30km圏（以下「UPZ圏」という。）住民の避難

(1) OIL1（地上1mで計測した場合の空間放射線量率が500 μ Sv/時間以上）の避難におけ る輸送手段〔即時避難〕

OIL1の設定値を超える空間放射線量が計測された地域においては、国が数時間内を目途に
区域を特定し、速やかに避難を実施する。

避難対象地域の住民は、小浜市の指示により、次の輸送手段で避難を行う。

① 自家用車による避難

自家用車による避難が可能な住民は、自家用車による避難を行う。

② バス等の車両による避難

自家用車による避難をしない住民は、一時集合施設（別表3）から小浜市または県が確保し

た避難用のバス、福祉車両もしくは応急出動した自衛隊車両による避難を行う。

③ 船舶、航空機、鉄道等による避難

上記①および②による避難ができない場合において、県が自衛隊、海上保安庁等に要請し、応急出動した船舶またはヘリコプターにより避難を行う住民は、港湾または漁港もしくはヘリポートから船舶、ヘリコプターで、避難先近辺の港湾またはヘリポートまで移動する。その後、小浜市または県が確保した避難用のバスにより、あらかじめ定めた避難先（別表1）へ避難する。

これらの輸送手段の他、鉄道（新幹線・在来線）、船舶等利用可能なあらゆる輸送手段を使用する。

なお、半島部や中山間地域においては、避難体制が整うまでは放射線防護対策施設を含む屋内退避施設で屋内退避を実施する。

(2) O I L 2（地上1mで計測した場合の空間放射線量率が20 μ Sv/時間以上）の避難における輸送手段〔1週間程度内に避難〕

O I L 2の設定値を超える空間放射線量が計測された地域においては、国が1日内を目途に区域を特定し、1週間程度内に避難を実施する。

避難対象地域の住民は、小浜市の指示により、次の輸送手段で避難を行う。

① バス、自家用車等の車両による避難

当該区域の輸送手段については、集団で避難することを基本に、小浜市または県が確保した避難用のバス、福祉車両もしくは自家用車、県が要請し応急出動した自衛隊車両による避難を行う。

② 船舶、航空機、鉄道等による避難

上記①の輸送手段の他、船舶、航空機、鉄道（新幹線・在来線）等利用可能なあらゆる輸送手段を使用する。

なお、半島部や中山間地域においては、避難体制が整うまでは放射線防護対策施設を含む屋内退避施設で屋内退避を実施する。

3 避難手段の早期確保

県は、P A Z圏およびU P Z圏いずれの場合でも、適切かつ円滑に住民の避難を実施できるよう、次の方法により、早い段階であらゆる輸送手段を確保するよう努める。

(1) 出動可能台数等の把握（市町、消防、県バス協会等）

警戒事態（第1段階）発生の段階で、県は、市町、消防、県バス協会など関係機関と協議し、バスや福祉車両等の出動可能な台数等をあらかじめ確認する。また、県は、必要に応じ、国、近隣府県および関係機関と協議し、県外のバス会社が所有するバスの出動可能な台数等をあらかじめ確認する。

(2) 緊急輸送の支援要請（自衛隊および海上保安庁）

県は、自衛隊および海上保安庁に対し、次の緊急事態の区分に応じ、緊急輸送の支援を要請する。なお、どの程度の搬送力を、どのタイミングで提供できるかは、自衛隊および海上保安庁が発災時に置かれている状況や業務の優先順位に依る。

① 警戒事態（第1段階）発生段階

県は、自衛隊および海上保安庁に対し、住民の緊急輸送の支援を受けるため、次の要請を行う。

- ・ 応急出動が可能な車両、船舶、航空機の確認および県への連絡を行うこと。
- ・ 住民の緊急輸送の支援を行うための出動準備を行うこと。
- ・ 発電所や気象の状況等を踏まえ、必要に応じ警戒事態（第1段階）においても、原子力施設近傍のヘリポート適地等へのヘリコプターの配備を調整すること。

② 施設敷地緊急事態（第2段階）発生段階

県は、自衛隊および海上保安庁に対し、車両、船舶、航空機等によるP A Z圏内の施設敷地緊急事態要避難者の緊急輸送の支援を要請する。

③ 全面緊急事態（第3段階）発生段階

県は、自衛隊および海上保安庁に対し、車両、船舶、航空機等によるP A Z圏内の住民の緊急輸送の支援を要請する。

また、O I Lに基づく避難を実施する段階で、県は、自衛隊および海上保安庁に対し、車両、船舶、航空機等によるU P Z圏内の住民の緊急輸送の支援を要請する。

4 車両避難を円滑に行うための対応

(1) 段階的避難の有効性、指示を待たない避難の抑制についての理解促進

小浜市および県は、段階的避難の有効性および指示を待たない避難の抑制について、避難訓練・研修・住民向けパンフレットの配布など様々な機会を通じて住民に説明し、理解促進を図る。

※指示を待たない避難…U P Z圏（5～30km圏）の住民が、避難指示を待たずに避難を行うこと

(2) 乗り合わせ等による自家用車の抑制

小浜市および県は、避難途上の渋滞抑制や避難先における交通混乱をできるだけ避けるため、乗り合わせ等による自家用車の抑制を図るよう努める。

(3) 平時からの準備についての住民への周知

小浜市および県は、自家用車避難における平時からの準備（非常時持ち出し品（財布、通帳等）、平時からの燃料補給、避難経路の確認等）を住民に周知する。

(4) 県内バス協会との連絡体制の整備

県は、迅速に県内のバスが派遣されるよう、運用管理者の緊急連絡先を事前に把握する等、県内バス会社等と緊密に連絡できる体制を整備する。

(5) 交通規制、交通誘導の実施

県は、著しい交通渋滞の発生が予測される場所について、警察や道路管理者との間で情報共有を図るとともに、渋滞予測箇所の合流地点や主要交差点での交通規制のあり方、ヘリコプターによる映像配信の活用、代替ルートの設定および円滑な誘導などの対応策について、警察、道路管理者、関係自治体との間で具体的な検討を行う。

(6) 車両一時保管場所の設置

避難先施設や周辺の敷地において、駐車場確保が困難な場合には、自家用車からバスへの乗換、避難先施設への振分け等の機能を担う場所として、車両一時保管場所を設置する。

県および関係市町は、車両一時保管場所候補地をあらかじめ準備するよう、関係機関との間で検討を行う。

(兵庫県における車両一時保管場所候補地)

- ・ 三木総合防災公園（兵庫県三木市）※
- ・ 丹波の森公苑（兵庫県丹波市）※
- ・ コウノトリ但馬空港（兵庫県豊岡市）

※ 高浜地域の緊急時対応、大飯地域の緊急時対応に記載

(福井県における車両一時保管場所候補地)

- ・ 福井県産業振興施設（通称：サンドーム福井）（越前市）
- ・ 丹南地域総合公園（越前市）
- ・ 鯖江市総合体育館（鯖江市）

第7 スクリーニング（避難退域時検査）・簡易除染

1 対象

避難指示を受けた住民およびその携行物品（車両、ラジオ・携帯電話・防寒具などの防災用品）を対象とする。

ただし、放射性物質が事業所外に放出される前に予防的に避難を実施する住民については対象としない。

2 場所

県が設置するスクリーニング（避難退域時検査）・簡易除染を行う場所の候補地は、別表7および別図2のとおりとする。

県は、事態の進展状況や避難先・避難ルート、車両の誘導方法や渋滞対策等を勘案し、小浜市や国、施設管理者等と協議の上、候補地の中から実施場所を決定する。

3 実施方法

（1）住民およびその携行物品のスクリーニング検査

住民およびその携行物品のスクリーニング検査は、GMサーベイメータやゲート型モニターなど各種の放射線計測器を適切に使用して効率的に行う。

その結果、国の原子力災害対策指針で定められているO I L 4の設定値（β線：40,000cpm）を超える数値が検出された場合は、速やかに簡易除染を行う。

（2）自家用車やバス等の車両を利用した住民のスクリーニング検査

自家用車やバス等の車両を利用して避難した住民に対し、まず車両の検査を行い、当該車両にO I L 4の設定値を超える数値が検出されない場合は、その車両の乗員も同様とみなす。

（3）車両に汚染が認められた場合の対応

当該車両に汚染が認められた場合、乗員の代表者に対して汚染検査を行い、当該代表者にO I L 4の設定値を超える数値が検出されない場合は、その車両の乗車全員も同様とみなす。

（4）住民に汚染が認められた場合の対応

住民に汚染が認められた場合、住民の携行物品の検査を行うとともに、必要に応じ簡易除染を実施する。

（5）簡易除染により発生した汚染水等の処理

避難時の簡易除染により発生した汚染水・汚染付着物等については、原子力事業者が処理を行うものとする。

4 実施体制

県および原子力事業者は、国の協力を得ながら、指定公共機関の支援の下、スクリーニング（避難退域時検査）・簡易除染場所において住民等の検査および検査結果に応じて簡易除染を実施する。

原子力事業者は、要員をスクリーニング（避難退域時検査）・簡易除染場所へ動員し、備蓄資機材を活用し、スクリーニング検査等を実施する。

指定公共機関（放射線医学総合研究所、日本原子力研究開発機構）は、県もしくは国からの要請に基づき、要員および資機材による支援を行う。

第8 安定ヨウ素剤の配布・服用

1 安定ヨウ素剤の予防服用体制の整備

小浜市は、県、医療機関等と連携して、PAZ内の住民等およびPAZ外であって安定ヨウ素剤の事前配布が必要と判断される地域の住民等に対する安定ヨウ素剤（乳幼児向けのゼリー状安定ヨウ素剤を含む。以下、同じ。）の事前配布体制ならびにPAZ外の住民等に対する緊急時における安定ヨウ素剤の配布体制を整備し、速やかに安定ヨウ素剤の予防服用が行えるよう、準備しておくものとする。

2 安定ヨウ素剤の保管場所

小浜市および県の安定ヨウ素剤の保管場所は別表8のとおりとする。

小浜市および県は、管理者を選任し、安定ヨウ素剤を適正に保管管理するとともに、緊急時に迅速に対応できるよう、夜間・休日を含む連絡体制を整備する。

3 緊急時における安定ヨウ素剤の配布場所候補地

緊急時における安定ヨウ素剤の配布場所候補地は別表9のとおりとする。

第9 避難者情報の事前把握

小浜市は、緊急時に必要な避難者情報（小学校区ごとの人口、世帯数、在宅の要配慮者数、学校の児童・生徒および教員数、福祉施設の入所者数、医療機関の入院患者数）について、様式1により、あらかじめ把握し、県に報告するものとする。

第10 放射線防護対策施設

原子力発電所近隣の要配慮者等が避難の際に利用する一時集合施設、傷病者の受入を行う病院・診療所、対策本部施設等のうち、放射線防護対策を実施する施設は、別表10のとおりとする。

第11 要配慮者の避難に関する施設等

1 30km圏内に位置する学校、保育園の避難

30km圏内に位置する学校、保育園の管理者は、小浜市、県と連携し、各施設において作成した避難計画に基づいて、園児、児童、生徒および学生を迅速かつ安全に避難させるものとし、児童生徒の保護者等への引渡しについては、市災害対策本部の指示に基づき、警戒事態（第1段階）において行うものとする。

また、避難計画については、小浜市および県の地域防災計画の改定状況、防災訓練の検証結果等を踏まえ、各施設において必要な見直しを行い、県に報告するものとする。

2 30km圏内に位置する病院の入院患者・社会福祉施設の入所者等の避難先

UPZ圏内に位置する病院の入院患者・社会福祉施設の入所者等の避難先となる県内の医療機関・福祉避難所は、別表11のとおりとする。

病院・社会福祉施設の管理者は、小浜市、県と連携し、各施設において作成した避難計画に基づいて、入院患者、施設入所者等を迅速かつ安全に避難させるものとする。

また、避難計画については、小浜市および県の地域防災計画の改定状況、防災訓練の検証等を踏まえ、各施設において必要な見直しを行い、県に報告するものとする。

3 在宅の要配慮者の避難先

PAZ圏の在宅の要配慮者の避難先となる福祉避難所は、別表12のとおりとする。

UPZ圏の在宅の要配慮者の避難先となる福祉避難所は、県が関係機関と調整し避難先を確保する。

避難を行うことにより健康リスクが高まる要配慮者は、支援者の車両または福祉車両で、近傍の放射線防護対策施設へ移動するものとする。

第12 計画の見直し等

広域避難対策については、国の地域原子力防災協議会および原子力防災会議において確認・了承された「緊急時対応」に基づき訓練を行い、訓練結果から反省点を抽出し、その反省点を踏まえて避難

対策の改善を図るために必要な措置を講じ、継続的に地域の防災体制の充実を図ることとしている。

また、原子力立地地域における自衛隊の展開基盤の確保、参集体制等についても、引き続き、県と自衛隊等が連携して協議を行うこととしている。

本計画については、こうした国、県、自衛隊・海上保安庁などの関係機関、関係自治体等との協議の状況、防災訓練の検証結果等を踏まえ、必要な見直しを行うこととする。

別表1 広域避難施設

	地区名	人口	世帯数	避難先1		避難先2	
				市名	避難施設	市名	避難施設
小浜市	小浜地区	4,123	1,756	越前市	越前市立武生東小学校 他7箇所	兵庫県姫路市	兵庫県立大学姫路工学キャンパス 他8箇所
	雲浜地区	4,859	2,159		福井県立武生工業高等学校 他5箇所		姫路球場 他6箇所
	西津地区	3,189	1,318		福井県立武生東高等学校 他4箇所		船津公園ふれあい館 他5箇所
	内外海地区	1,580	527		福井県立武生商業高等学校 他2箇所		ネスパルやすとみ 他4箇所
	国富地区	1,686	558		福井県立武生高等学校		姫路市立飾磨高等学校 他5箇所
	宮川地区	727	247	鯖江市	鯖江市立河和田小学校		姫路みなとドーム
	松永地区	1,188	421	越前市	越前市北日野体育館 他3箇所	兵庫県朝来市	和田山体育センター 他4箇所
	遠敷地区	3,192	1,242	鯖江市	鯖江市立中央中学校 他3箇所	兵庫県豊岡市	豊岡市総合体育館 他12箇所
	今富地区	5,060	1,978	鯖江市	鯖江市立豊小学校 他4箇所	兵庫県姫路市	姫路市立中央体育館 他4箇所
	口名田地区	1,822	679	越前市	越前市立服間小学校 他3箇所	兵庫県市川町	市川町スポーツセンター体育館 他2箇所
						兵庫県福崎町	福崎町立田原小学校 他4箇所
						兵庫県神河町	神河町立神崎小学校体育館 他1箇所
	中名田地区	1,022	391	鯖江市	鯖江市立立待小学校	兵庫県養父市	関宮農林漁業者等健康増進施設 他8箇所
兵庫県新温泉町						健康公園体育館 他1箇所	
加斗地区	1,268	437	鯖江市	鯖江市立鳥羽小学校 他1箇所	兵庫県香美町	射添体育館 他3箇所	
合計	29,716	11,713					

※ 人口、世帯数は、平成29年4月1日現在

地区名	区名	人口	世帯数	避難先 1		避難先 2	
				避難先名称	住所	避難先名称	住所
小浜地区	小浜清滝	153	67	越前市立武生東小学校	国府 2-9-12	兵庫県立大学姫路工学キャンパス	姫路市書写 2167
	小浜津島	165	79	越前市立武生東小学校	国府 2-9-12	兵庫県立大学姫路工学キャンパス	姫路市書写 2167
	小浜多賀	150	59	越前市立武生東小学校	国府 2-9-12	兵庫県立大学姫路工学キャンパス	姫路市書写 2167
	小浜鈴鹿	113	46	越前市立大虫体育館	丹生郷町 13-20-1	兵庫県立大学姫路環境人間キャンパス	姫路市新在家本町 1-1-12
	小浜塩竈	119	58	越前市立大虫体育館	丹生郷町 13-20-1	兵庫県立大学姫路環境人間キャンパス	姫路市新在家本町 1-1-12
	小浜生玉	167	63	越前市立武生第一中学校	平出 1-6-1	兵庫県立大学姫路環境人間キャンパス	姫路市新在家本町 1-1-12
	小浜玉前	102	45	越前市立武生第一中学校	平出 1-6-1	姫路市立生涯学習大学校	姫路市田寺東二丁目 11-1
	小浜今宮	189	73	越前市立武生第一中学校	平出 1-6-1	姫路市立生涯学習大学校	姫路市田寺東二丁目 11-1
	小浜広峰	163	65	越前市立武生第一中学校	平出 1-6-1	姫路市立生涯学習大学校	姫路市田寺東二丁目 11-1
	小浜白鬚	70	33	越前市立武生西小学校	中央 2-2-13	兵庫県立大学姫路環境人間キャンパス	姫路市新在家本町 1-1-12
	小浜酒井	196	86	越前市立武生西小学校	中央 2-2-13	姫路市立生涯学習大学校	姫路市田寺東二丁目 11-1
	小浜駅前町	417	204	越前市立武生西小学校	中央 2-2-13	姫路市立好古学園大学校	姫路市田寺東二丁目 2-1
	小浜竜田	121	43	越前市 AW-I スポーツアリーナ	高瀬 2-8-23	姫路市立好古学園大学校	姫路市田寺東二丁目 2-1
	小浜住吉	182	73	越前市 AW-I スポーツアリーナ	高瀬 2-8-23	兵庫県立姫路工業高等学校	姫路市伊伝居 600-1
	小浜日吉	105	49	越前市武道館	中央 1-8-15	姫路市立好古学園大学校	姫路市田寺東二丁目 2-1
	小浜神田	106	42	越前市武道館	中央 1-8-15	兵庫県立姫路工業高等学校	姫路市伊伝居 600-1
	小浜大宮	128	56	越前市武道館	中央 1-8-15	兵庫県立姫路工業高等学校	姫路市伊伝居 600-1
	小浜男山	70	25	越前市武道館	中央 1-8-15	兵庫県立姫路飾西高等学校	姫路市飾西 148-2
	小浜鹿島	154	64	越前市武道館	中央 1-8-15	兵庫県立姫路飾西高等学校	姫路市飾西 148-2
	小浜白鳥	138	64	越前市武道館	中央 1-8-15	兵庫県立姫路西高等学校	姫路市北八代 2-1-33
小浜貴船	102	46	越前市武道館	中央 1-8-15	兵庫県立姫路飾西高等学校	姫路市飾西 148-2	
小浜浅間	152	60	越前市立大虫小学校	高森町 14-15	兵庫県立姫路西高等学校	姫路市北八代 2-1-33	
小浜大原	73	33	越前市立大虫小学校	高森町 14-15	兵庫県立姫路西高等学校	姫路市北八代 2-1-33	

地区名	区名	人口	世帯数	避難先 1		避難先 2	
				避難先名称	住所	避難先名称	住所
小浜地区	小浜香取	89	38	越前市立大虫小学校	高森町 14-15	兵庫県立こどもの館	姫路市太市中 915-49
	小浜飛鳥	116	54	越前市武生勤労青少年ホーム	高瀬 2-9-32	兵庫県立こどもの館	姫路市太市中 915-49
	青井	578	228	越前市 AW-I スポーツアリーナ	高瀬 2-8-23	姫路市立姫路高等学校	姫路市辻井九丁目 1-10
	川崎	5	3	越前市大虫体育館	丹生郷町 13-20-1	兵庫県立大学姫路環境人間キャンパス	姫路市新在家本町 1-1-12
雲浜地区	南川町	516	241	越前市 AW-I スポーツアリーナ	高瀬 2-8-23	姫路球場	姫路市飯田 540
	後瀬町	293	172	越前市 AW-I スポーツアリーナ	高瀬 2-8-23	姫路市市民会館	姫路市総社本町 112
	上竹原	111	40	福井県立武生工業高等学校	文京 1-14-16	姫路市市民会館	姫路市総社本町 112
	関	58	23	福井県立武生工業高等学校	文京 1-14-16	姫路市市民会館	姫路市総社本町 112
	千種一丁目	225	115	福井県立武生工業高等学校	文京 1-14-16	姫路市市民会館	姫路市総社本町 112
	千種二丁目	298	126	福井県立武生工業高等学校	文京 1-14-16	姫路市市民会館	姫路市総社本町 112
	大手町	85	43	越前市立武生第二中学校	妙法寺町 42-15	兵庫県立姫路東高等学校	姫路市本町 68-70
	四谷町	290	145	越前市立武生第二中学校	妙法寺町 42-15	姫路市立琴丘高等学校	姫路市今宿 668
	一番町	186	85	越前市立武生第二中学校	妙法寺町 42-15	兵庫県立姫路別所高等学校	姫路市別所町北宿 303-1
	城内一丁目	207	90	越前市立花筐小学校	粟田部町 41-12	兵庫県立ものづくり大学校	姫路市市之郷 1001-1
	城内二丁目	202	82	越前市立花筐小学校	粟田部町 41-12	兵庫県立ものづくり大学校	姫路市市之郷 1001-1
	雲浜一丁目	307	111	越前市立岡本小学校	定友町 10-15	勤労市民会館	姫路市中地 354
	雲浜二丁目	154	65	越前市立岡本小学校	定友町 10-15	勤労市民会館	姫路市中地 354
	山手一丁目	191	77	越前市社会福祉センター	杉尾町 1-27-1	兵庫県立ものづくり大学校	姫路市市之郷 1001-1
	山手二丁目	481	214	越前市社会福祉センター	杉尾町 1-27-1	兵庫県立ものづくり大学校	姫路市市之郷 1001-1
	山手三丁目	280	116	越前市社会福祉センター	杉尾町 1-27-1	兵庫県立ものづくり大学校	姫路市市之郷 1001-1
水取一・二丁目	577	244	越前市社会福祉センター	杉尾町 1-27-1	兵庫県立ものづくり大学校	姫路市市之郷 1001-1	
水取三・四丁目	398	170	越前市社会福祉センター	杉尾町 1-27-1	兵庫県立ものづくり大学校	姫路市市之郷 1001-1	

地区名	区名	人口	世帯数	避難先 1		避難先 2	
				避難先名称	住所	避難先名称	住所
西津地区	堀屋敷	139	57	福井県立武生東高等学校	北町 89-10	船津公園ふれあいの館	姫路市船津町 3288
	板屋町	173	78	福井県立武生東高等学校	北町 89-10	香寺健康福祉センター	姫路市香寺町矢田部 733
	小湊	895	326	福井県立武生東高等学校	北町 89-10	香寺総合公園スポーツセンター	姫路市香寺町行重 333
				越前市立北日野小学校	小野谷町 2-2		
				越前市今立体育センター	岩本町 1-9		
	大湊	129	56	福井県立武生東高等学校	北町 89-10	香寺健康福祉センター	姫路市香寺町矢田部 733
	北塩屋	247	103	福井県立武生東高等学校	北町 89-10	兵庫県立香寺高等学校	姫路市香寺町士師 547
	西長町	132	59	福井県立武生東高等学校	北町 89-10	花北体育館	姫路市増位新町二丁目 12
	北長町	82	38	福井県立武生東高等学校	北町 89-10	花北体育館	姫路市増位新町二丁目 12
	福谷	694	288	越前市立万葉中学校	西尾町 48-18	香寺総合公園スポーツセンター	姫路市香寺町行重 333
	新小松原	237	106	越前市立味真野小学校	池泉町 9-1	姫路市休養センター・香寺荘	姫路市香寺町恒屋 1470
	下竹原	165	80	福井県立武生東高等学校	北町 89-10	船津公園ふれあいの館	姫路市船津町 3288
小松原川東	115	49	福井県立武生東高等学校	北町 89-10	香寺健康福祉センター	姫路市香寺町矢田部 733	
小松原川西	181	78	福井県立武生東高等学校	北町 89-10	香寺健康福祉センター	姫路市香寺町矢田部 733	
内外海地区	甲ヶ崎	386	151	福井県立武生商業高等学校	家久町 24	夢前スポーツセンター	姫路市夢前町神種 1042
	阿納尻	95	35	福井県立武生商業高等学校	家久町 24	兵庫県立夢前高等学校	姫路市夢前町前之庄 643-1
	加尾	27	11	福井県立武生商業高等学校	家久町 24	兵庫県立夢前高等学校	姫路市夢前町前之庄 643-1
	西小川	61	13	福井県立武生商業高等学校	家久町 24	兵庫県立夢前高等学校	姫路市夢前町前之庄 643-1
	宇久	40	10	福井県立武生商業高等学校	家久町 24	兵庫県立夢前高等学校	姫路市夢前町前之庄 643-1
	若狭	49	15	福井県立武生商業高等学校	家久町 24	ネスパルやすとみ	姫路市安富町安志 1151
	仏谷	44	13	福井県立武生商業高等学校	家久町 24	兵庫県立夢前高等学校	姫路市夢前町前之庄 643-1
	堅海	174	55	福井県立武生商業高等学校	家久町 24	夢前ふれあいの館フレンデ	姫路市夢前町菅生潤 1384-1
	泊	93	30	福井県立武生商業高等学校	家久町 24	夢前ふれあいの館フレンデ	姫路市夢前町菅生潤 1384-1

地区名	区名	人口	世帯数	避難先 1		避難先 2	
				避難先名称	住所	避難先名称	住所
内外海地区	阿納	92	24	福井県立武生商業高等学校	家久町 24	ネスパルやすとみ	姫路市安富町安志 1151
	犬熊	41	15	福井県立武生商業高等学校	家久町 24	ネスパルやすとみ	姫路市安富町安志 1151
	志積	44	14	越前市国高公民館スポーツルーム	国高 2-324-13	ネスパルやすとみ	姫路市安富町安志 1151
	矢代	46	19	越前市国高公民館スポーツルーム	国高 2-324-13	ネスパルやすとみ	姫路市安富町安志 1151
	田烏	388	122	鯖江市立鯖江東小学校	新横江二丁目 6-37	網干南公園ふれあいの館	姫路市網干区新在家 246
国富地区	丸山	73	28	福井県立武生高等学校	八幡 1-25-15	姫路市立飾磨高等学校	姫路市飾磨区妻鹿 672
	羽賀	164	53	福井県立武生高等学校	八幡 1-25-15	兵庫県立姫路南高等学校	姫路市大津区天満 191-15
	奈胡	195	61	福井県立武生高等学校	八幡 1-25-15	兵庫県立姫路労働会館	姫路市北条一丁目 98
	熊野	124	38	福井県立武生高等学校	八幡 1-25-15	姫路市立飾磨高等学校	姫路市飾磨区妻鹿 672
	次吉	101	31	福井県立武生高等学校	八幡 1-25-15	姫路市立飾磨高等学校	姫路市飾磨区妻鹿 672
	栗田	88	27	福井県立武生高等学校	八幡 1-25-15	兵庫県立網干高等学校	姫路市網干区新在家 259-1
	高塚	319	112	福井県立武生高等学校	八幡 1-25-15	兵庫県立飾磨工業高等学校	姫路市飾磨区細江 319
	太良庄	271	82	福井県立武生高等学校	八幡 1-25-15	兵庫県立網干高等学校	姫路市網干区新在家 259-1
	江古川	121	46	福井県立武生高等学校	八幡 1-25-15	兵庫県立姫路南高等学校	姫路市大津区天満 191-15
	北川	230	80	福井県立武生高等学校	八幡 1-25-15	姫路勤労者体育センター	姫路市飾磨区細江 104-3
宮川地区	大戸	130	44	鯖江市立河和田小学校	西袋町 67-8	姫路みなとドーム	姫路市飾磨区細江 1228-2
	竹長	64	23	鯖江市立河和田小学校	西袋町 67-8	姫路みなとドーム	姫路市飾磨区細江 1228-2
	本保	156	49	鯖江市立河和田小学校	西袋町 67-8	姫路みなとドーム	姫路市飾磨区細江 1228-2
	大谷	86	29	鯖江市立河和田小学校	西袋町 67-8	姫路みなとドーム	姫路市飾磨区細江 1228-2
	新保	142	50	鯖江市立河和田小学校	西袋町 67-8	姫路みなとドーム	姫路市飾磨区細江 1228-2
	加茂	149	52	鯖江市立河和田小学校	西袋町 67-8	姫路みなとドーム	姫路市飾磨区細江 1228-2

地区名	区名	人口	世帯数	避難先 1		避難先 2	
				避難先名称	住所	避難先名称	住所
松永地区	東市場	257	97	越前市立北日野体育館	矢放町 21-11	朝来体育館	朝来市立脇 20-1
	太興寺	140	47	越前市立王子保小学校	今宿町 5-14	山東体育館	朝来市山東町末歳 710-1
	平野	169	63	越前市立王子保小学校	今宿町 5-14	山東老人福祉センター、さんとう緑風ホール	朝来市山東町楽音寺 95
	上野	250	84	越前市立武生第六中学校	四郎丸町 16-1	和田山体育センター	朝来市和田山町玉置 87
	四分一	126	39	越前市立王子保小学校	今宿町 5-14	朝来体育館	朝来市立脇 20-1
	三分一	74	26	越前市王子保公民館	四郎丸町 65-2-1	山東公民館	朝来市山東町末歳 710
	門前	47	21	越前市王子保公民館	四郎丸町 65-2-1	山東老人福祉センター、さんとう緑風ホール	朝来市山東町楽音寺 95
	池河内	125	44	越前市王子保公民館	四郎丸町 65-2-1	和田山体育センター	朝来市和田山町玉置 87
遠敷地区	検見坂	171	63	鯖江市立中央中学校	三六町一丁目 1-50	豊岡市新田小学校	豊岡市河谷 596
	池田	156	70	鯖江市立中央中学校	三六町一丁目 1-50	豊岡市豊岡地区コミュニティセンター	豊岡市立野町 1-4
	市場	142	51	鯖江市立中央中学校	三六町一丁目 1-50	豊岡市立豊岡南中学校	豊岡市大磯町 1-65
	島	90	35	鯖江市立中央中学校	三六町一丁目 1-50	豊岡市八条地区コミュニティセンター	豊岡市九日市下町 402
	中村	245	83	鯖江市立中央中学校	三六町一丁目 1-50	豊岡市立総合体育館	豊岡市大磯町 1-75
	国分	134	49	鯖江市立鯖江中学校	小黒町二丁目 12-1	豊岡市立豊岡南中学校	豊岡市大磯町 1-65
	金屋	208	69	鯖江市立鯖江中学校	小黒町二丁目 12-1	豊岡市立市民体育館	豊岡市立野町 1-3
	竜前	168	48	鯖江市立鯖江中学校	小黒町二丁目 12-1	豊岡市五荘地区コミュニティセンター	豊岡市上陰 137-7
	神宮寺	141	48	鯖江市立鯖江中学校	小黒町二丁目 12-1	豊岡市立五荘小学校	豊岡市中陰 1
	忠野	35	11	鯖江市立鯖江中学校	小黒町二丁目 12-1	豊岡市新田地区コミュニティセンター	豊岡市河谷 596
	下根来	98	35	鯖江市立鯖江中学校	小黒町二丁目 12-1	豊岡市立豊岡北中学校	豊岡市中陰 250
	上根来・中ノ畑	3	3	鯖江市立鯖江中学校	小黒町二丁目 12-1	豊岡市新田地区コミュニティセンター	豊岡市河谷 596
	中の宮	279	104	鯖江市立鯖江中学校	小黒町二丁目 12-1	豊岡市立日高小学校	豊岡市日高町岩中 22
	遠敷一・二丁目	215	99	鯖江市立進徳小学校	長泉寺町二丁目 5-1	豊岡市立八条小学校	豊岡市九日市下町 402
	遠敷三・四丁目	212	80	鯖江市立進徳小学校	長泉寺町二丁目 5-1	豊岡市立五荘小学校	豊岡市中陰 1

地区名	区名	人口	世帯数	避難先 1		避難先 2	
				避難先名称	住所	避難先名称	住所
遠敷地区	遠敷五丁目	142	57	鯖江市立進徳小学校	長泉寺町二丁目 5-1	豊岡市立豊岡小学校	豊岡市中央町 16-5
	遠敷六丁目	178	93	鯖江市立進徳小学校	長泉寺町二丁目 5-1	豊岡市立豊岡北中学校	豊岡市中陰 250
	遠敷七・八丁目	290	121	鯖江市立神明小学校	水落町四丁目 13-23	豊岡市立総合体育館	豊岡市大磯町 1-75
	遠敷九・十丁目	285	123	鯖江市立神明小学校	水落町四丁目 13-23	豊岡市立豊岡小学校	豊岡市中央町 16-5
今富地区	府中	267	93	鯖江市立豊小学校	下野田 39-29	兵庫県立武道館	姫路市西延末 504
	和久里	740	289	鯖江市立吉川小学校	大倉町 22-1	兵庫県立武道館	姫路市西延末 504
	木崎	163	67	鯖江市立吉川小学校	大倉町 22-1	総合スポーツ会館	姫路市中地 453
	多田	793	357	鯖江市立東陽中学校	落井町 32-7	姫路市立中央体育館	姫路市西延末 90
	生守	1,942	723	ラポーゼかわだ	上河内町 19-6-1	姫路市文化センター	姫路市西延末 426-1
	野代	167	55	鯖江市立豊小学校	下野田 39-29	姫路市文化センター	姫路市西延末 426-1
	尾崎	222	77	鯖江市立惜陰小学校	日の出町 6-37	兵庫県立姫路商業高等学校	姫路市井ノ口 468
	湯岡	198	73	鯖江市立惜陰小学校	日の出町 6-37	姫路市文化センター	姫路市西延末 426-1
	伏原	451	186	鯖江市立惜陰小学校	日の出町 6-37	総合スポーツ会館	姫路市中地 453
生守団地	117	58	ラポーゼかわだ	上河内町 19-6-1	姫路市文化センター	姫路市西延末 426-1	
口名田地区	東相生	207	81	越前市立服間小学校	藤木町 12-11	神河町立神崎小学校体育館	神河町栗賀町 611
						神河町立寺前小学校体育館	神河町寺前 435-1
	西相生	204	68	越前市立服間小学校	藤木町 12-11	神河町立神崎小学校体育館	神河町栗賀町 611
						神河町立寺前小学校体育館	神河町寺前 435-1
	上中井	323	134	越前市立南越中学校	野岡町 28-4	福崎町立田原小学校	福崎町西田原 1274
						福崎町立福崎小学校	福崎町馬田 169-4
	下中井	199	69	越前市立南越中学校	野岡町 28-4	福崎町立福崎東中学校	福崎町南田原 1200-1
	滝谷	64	18	越前市立南越中学校	野岡町 28-4	福崎町立田原小学校	福崎町西田原 1274
福崎町立福崎小学校						福崎町馬田 169-4	

地区名	区名	人口	世帯数	避難先 1		避難先 2	
				避難先名称	住所	避難先名称	住所
口名田地区	口田縄	150	50	越前市今立勤労青少年ホーム	西庄境町 21-7-1	福崎町立福崎西中学校	福崎町福田 597
	奥田縄	83	37	越前市今立勤労青少年ホーム	西庄境町 21-7-1	市川町スポーツセンター体育館	市川町北田中 498
						市川町スポーツセンター武道館	市川町北田中 498
	新滝	50	18	越前市立南越中学校	野岡町 28-4	福崎町コミュニティセンターサルビア会館	福崎町西田原 1397-1
	須縄	168	62	越前市立南越中学校	野岡町 28-4	市川町公民館	市川町小畑 848
谷田部	374	142	越前市岡本公民館	定友町 10-2-2	市川町スポーツセンター体育館	市川町北田中 498	
					市川町スポーツセンター武道館	市川町北田中 498	
中名田地区	小屋	48	21	鯖江市立立待小学校	杉本町 1-5	関宮農林漁業者等健康増進施設	養父市関宮 630
						関宮コミュニティスポーツセンター	養父市関宮 627
	上田	171	66	鯖江市立立待小学校	杉本町 1-5	ようか武道館	養父市八鹿町八鹿 1809-5
						八鹿体育館	養父市八鹿町八鹿 1809-5
	下田	286	100	鯖江市立立待小学校	杉本町 1-5	関宮農林漁業者等健康増進施設	養父市関宮 630
						関宮コミュニティスポーツセンター	養父市関宮 627
	和多田	266	101	鯖江市立立待小学校	杉本町 1-5	養父体育館	養父市広谷 250
						養父公民館他産業就業研修室	養父市広谷 250
	深野	125	51	鯖江市立立待小学校	杉本町 1-5	あけのべ自然学校 体育館・研修室「レンゲ」	養父市大屋町明延 1184
	深谷	126	52	鯖江市立立待小学校	杉本町 1-5	おおや B&G 海洋センター	養父市大屋町大屋市場 975
						大屋老人福祉センター2階ホール	養父市大屋町大屋市場 934
	加斗地区	東勢	139	52	鯖江市立鳥羽小学校	神明町 4-1-38	健康公園体育館
西勢		163	52	鯖江市立鳥羽小学校	神明町 4-1-38	健康公園体育館	新温泉町湯 1684-5
荒木		202	65	鯖江市立鳥羽小学校	神明町 4-1-38	射添体育館	香美町村岡区川会 33
黒駒		110	32	鯖江市立鳥羽小学校	神明町 4-1-38	村岡体育館	香美町村岡区村岡 396
法海		136	55	鯖江市立鳥羽小学校	神明町 4-1-38	おじろドーム	香美町小代区実山 65

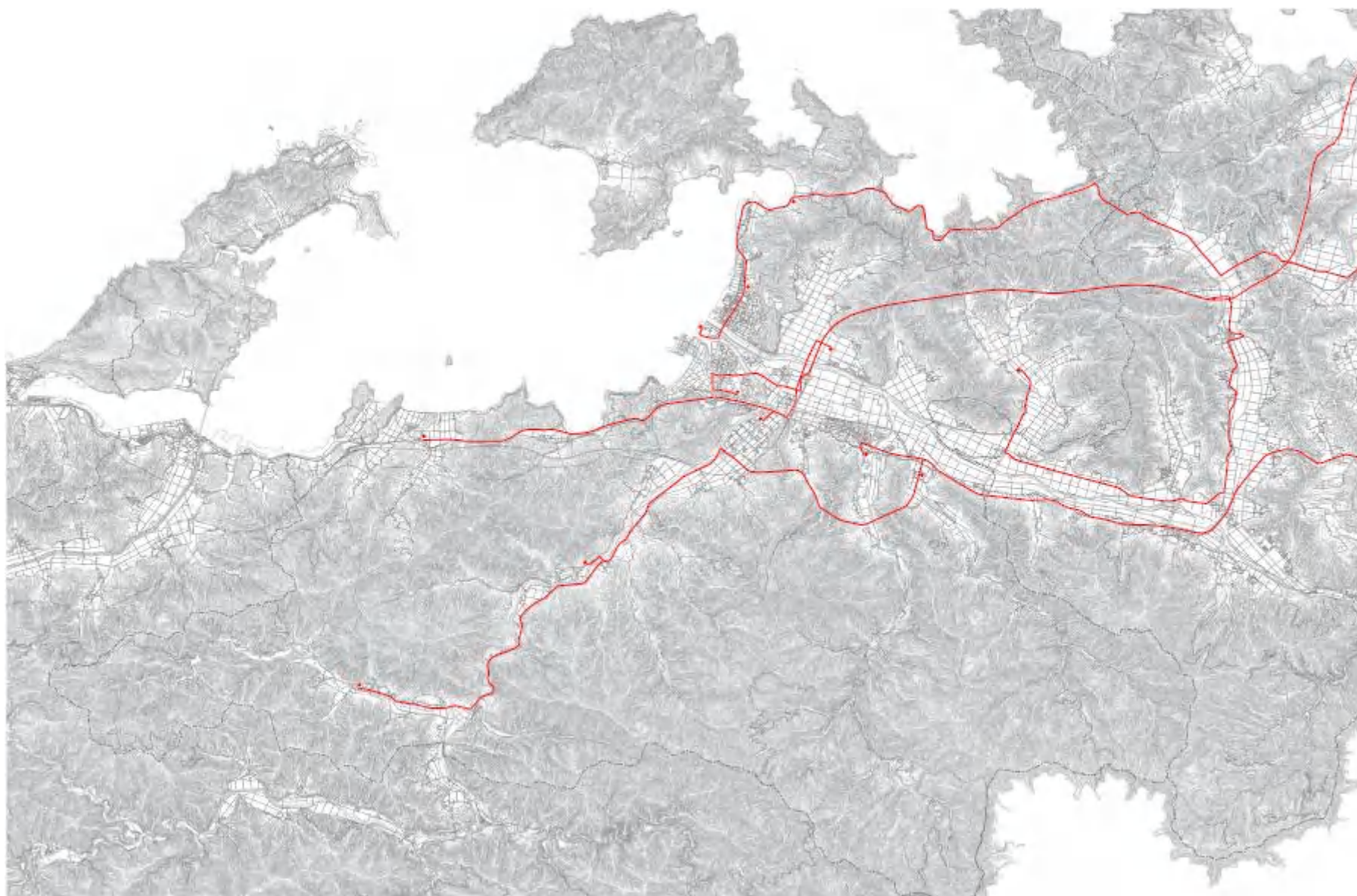
地区名	区名	人口	世帯数	避難先 1		避難先 2	
				避難先名称	住所	避難先名称	住所
加斗地区	下加斗	183	64	鯖江市立片上小学校	大野町 16-6	福岡体育館	香美町村岡区福岡 1110-1
	上加斗	116	47	鯖江市立片上小学校	大野町 16-6	福岡体育館	香美町村岡区福岡 1110-1
	岡津	138	41	鯖江市立片上小学校	大野町 16-6	浜坂体育センター	新温泉町浜坂 2440-1
	鯉川	81	29	鯖江市立片上小学校	大野町 16-6	浜坂体育センター	新温泉町浜坂 2440-1

別表2 広域避難ルート

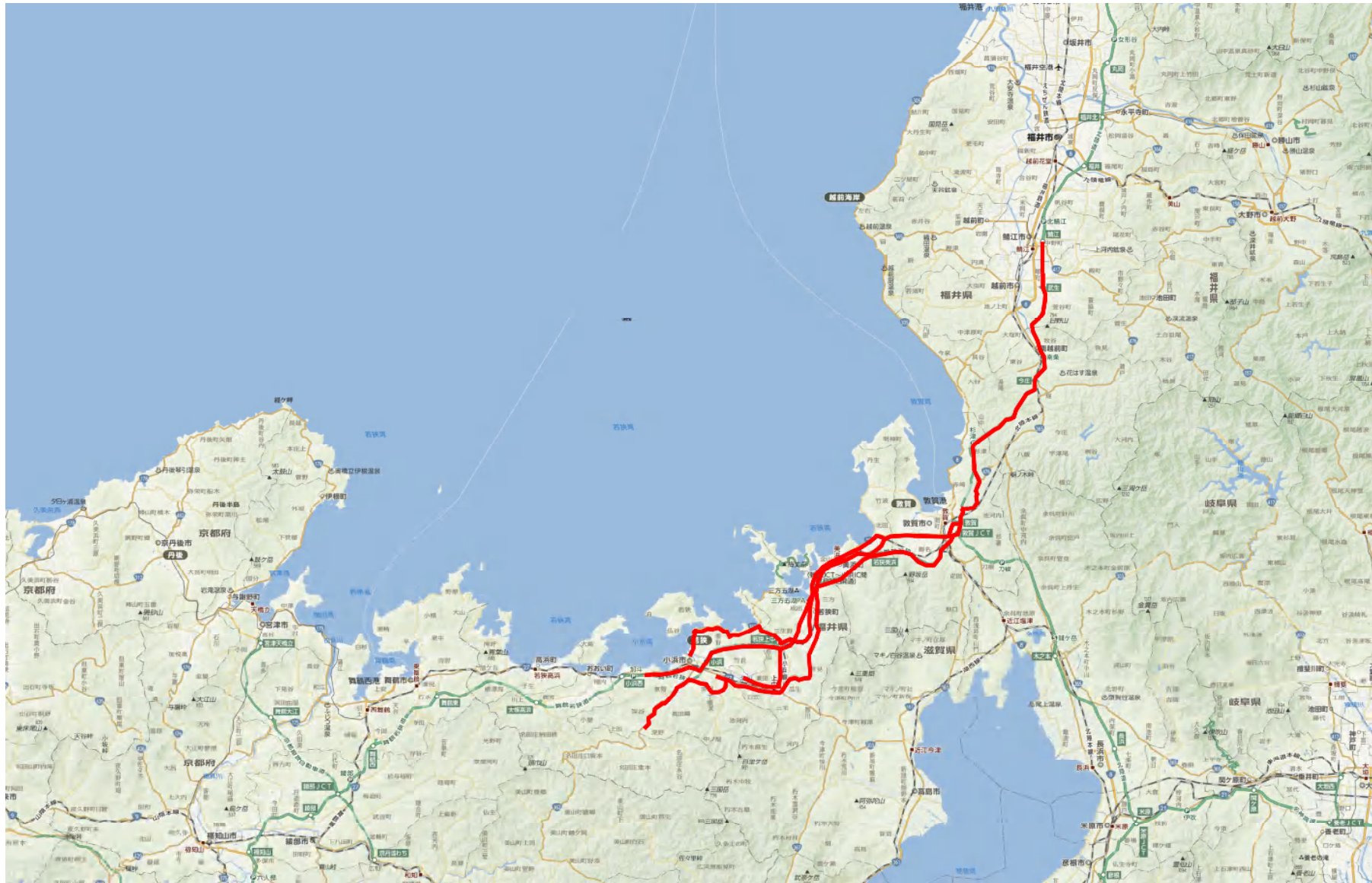
地区名	避難先 1		避難先 2	
	避難先市町	避難ルート	避難先市町	避難ルート
小浜地区	越前市	・国道 162 号→県道 24 号線→舞鶴若狭自動車道 小浜 IC→敦賀 JCT 北陸自動車道→武生 IC 下車	姫路市	・国道 162 号→県道 14 号線→国道 27 号→小浜西 IC→舞鶴若狭自動車道→中国自動車道→福崎 IC →播但連絡道路→花田 IC 下車
雲浜地区	越前市	・国道 162 号→県道 22 号線→町道梅街道→国道 27 号→北陸自動車道敦賀 IC→武生 IC 下車	姫路市	・国道 162 号→県道 24 号線→漁港道路→市道臨 港線→県道 14 号線→国道 27 号→小浜西 IC→舞鶴 若狭自動車道→中国自動車道→福崎 IC→播但連 絡道路→花田 IC 下車
西津地区	越前市	・国道 162 号→県道 22 号線→町道梅街道→国道 27 号→北陸自動車道敦賀 IC→武生 IC 下車	姫路市	・国道 162 号→県道 24 号線→漁港道路→市道臨 港線→県道 14 号線→国道 27 号→小浜西 IC→舞鶴 若狭自動車道→中国自動車道→福崎 IC 下車
内外海地区	越前市、鯖江市	・国道 162 号→県道 22 号線→町道梅街道→国道 27 号→北陸自動車道敦賀 IC→武生 IC 下車	姫路市	・国道 162 号→県道 24 号線→漁港道路→市道臨 港線→県道 14 号線→国道 27 号→小浜西 IC→舞鶴 若狭自動車道→中国自動車道→福崎 IC 下車
国富地区	越前市	・市道府中阿納尻線→県道 24 号線→舞鶴若狭自 動車道小浜 IC→敦賀 JCT 北陸自動車道→武生 IC 下車	姫路市	・市道府中阿納尻線→県道 24 号線→小浜 IC→舞 鶴若狭自動車道→中国自動車道→福崎 IC 下車
宮川地区	鯖江市	・県道 219 号線→県道 24 号線→町道 1 号線→町 道 2 号線→県道 22 号線→舞鶴若狭自動車道若狭 上中 IC→敦賀 JCT 北陸自動車道→鯖江 IC 下車	姫路市	・県道 219 号線→県道 24 号線→小浜 IC→舞鶴若 狭自動車道→中国自動車道→福崎 IC→播但連絡 道路→姫路 JCT 下車
松永地区	越前市	・県道 23 号線→国道 27 号→北陸自動車道敦賀 IC→武生 IC 下車	朝来市	・県道 23 号線→市道太興寺国分線→県道 24 号線 →小浜 IC→舞鶴若狭自動車道→北近畿豊岡自動 車道→山東 IC 下車

地区名	避難先 1		避難先 2	
	避難先市町	避難ルート	避難先市町	避難ルート
遠敷地区	鯖江市	・ 県道 35 号線→国道 27 号→北陸自動車道敦賀 IC→鯖江 IC 下車	豊岡市	・ 県道 35 号線→県道 202 号線→県道 24 号線→小浜 IC→舞鶴若狭自動車道→北近畿豊岡自動車道→日高神鍋高原 IC 下車
今富地区	鯖江市	・ 市道生野尾線→国道 27 号→県道 267 号線→舞鶴若狭自動車道小浜 IC→敦賀 JCT 北陸自動車道→鯖江 IC 下車	姫路市	・ 市道生野尾線→国道 27 号→小浜西 IC→舞鶴若狭自動車道→中国自動車道→福崎 IC→播但連絡道路→花田 IC 下車
口名田地区	越前市	・ 県道 222 号線→国道 162 号→市道西街道線→県道 23 号線→国道 27 号→北陸自動車道敦賀 IC→武生 IC 下車	市川町、福崎町、 神河町	・ 県道 222 号線→国道 162 号→府道 12 号線→国道 27 号→国道 9 号→福知山 IC→舞鶴若狭自動車道→中国自動車道→福崎 IC 下車→播但連絡道路→福崎北ランプ下車
中名田地区	鯖江市	・ 県道 223 号線→国道 162 号線→市道西街道線→県道 23 号線→国道 27 号→北陸自動車道敦賀 IC→鯖江 IC 下車	養父市	・ 県道 223 号線→国道 162 号→府道 12 号線→国道 27 号→国道 9 号→福知山 IC→舞鶴若狭自動車道→北近畿豊岡自動車道→養父 IC 下車
加斗地区	鯖江市	・ 国道 27 号→県道 267 号線→舞鶴若狭自動車道小浜 IC→敦賀 JCT 北陸自動車道→鯖江 IC 下車	新温泉町、香美町	・ 国道 27 号→小浜西 IC→舞鶴若狭自動車道→北近畿豊岡自動車道→日高神鍋高原 IC 下車
	※代替ルート ・ 国道 303 号→国道 161 号→国道 8 号→敦賀 IC→北陸自動車道 ・ 若狭梅街道も状況に応じ活用		※上記市町への代替ルート ・ 国道 27 号→国道 303 号→国道 161 号→名神高速道路→中国自動車道 ・ 国道 162 号→府道 12 号→国道 27 号→国道 9 号→福知山 IC→舞鶴若狭自動車道→中国自動車道 ・ 但馬方面へは状況に応じ、国道 9 号、国道 426 号も活用	

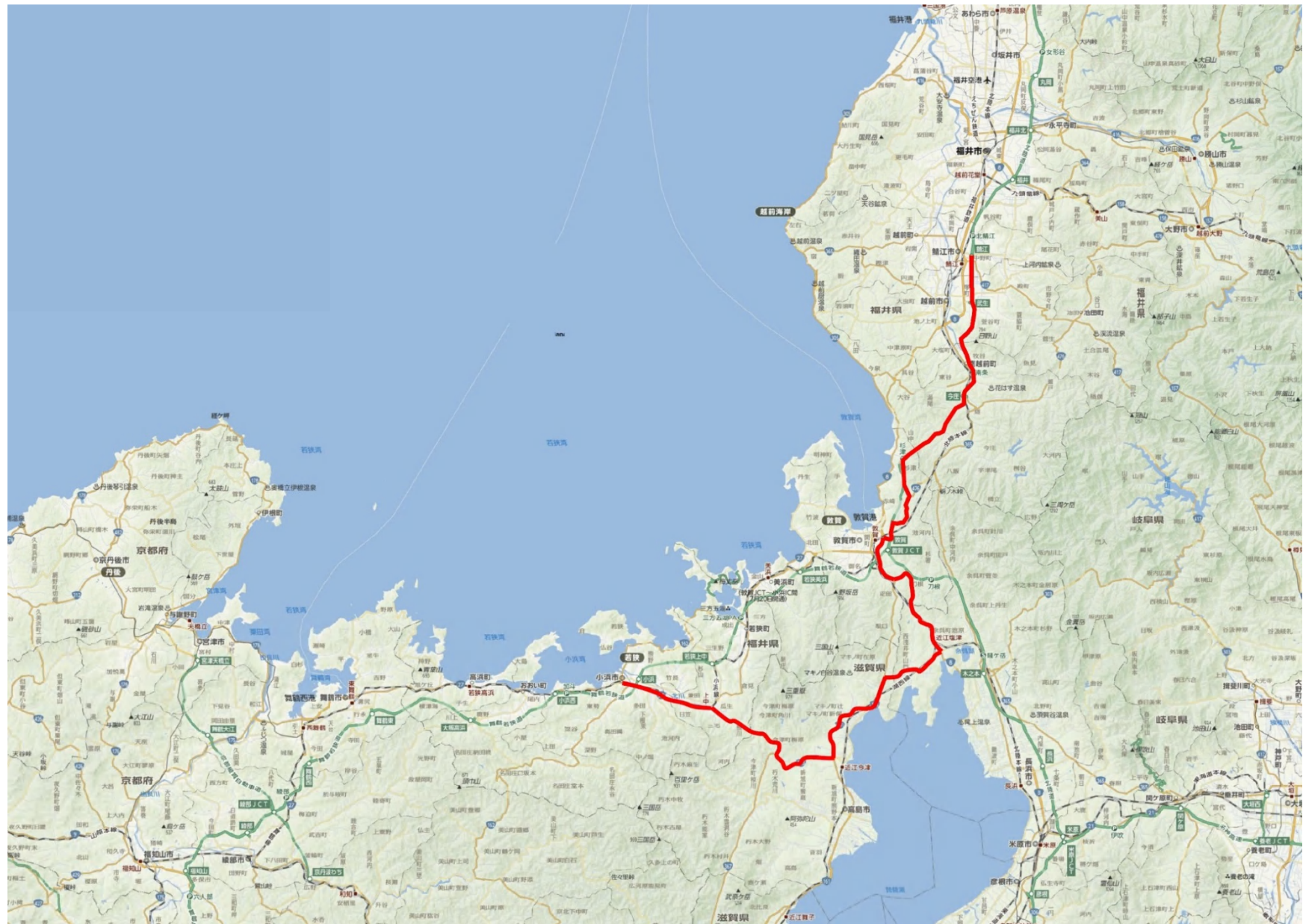
別図1 広域避難ルート（県内避難 市内）



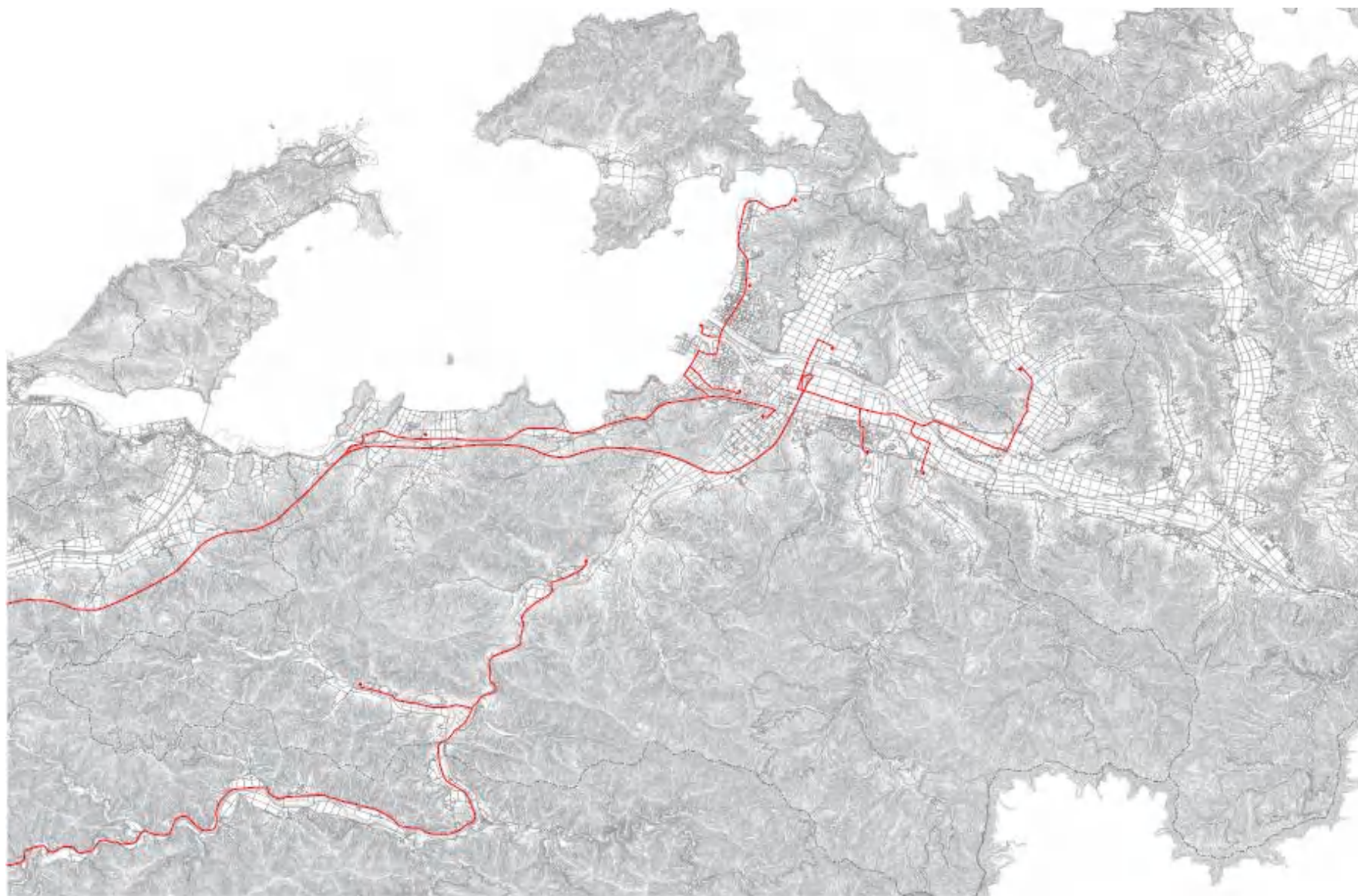
別図1 広域避難ルート図（県内避難 広域）



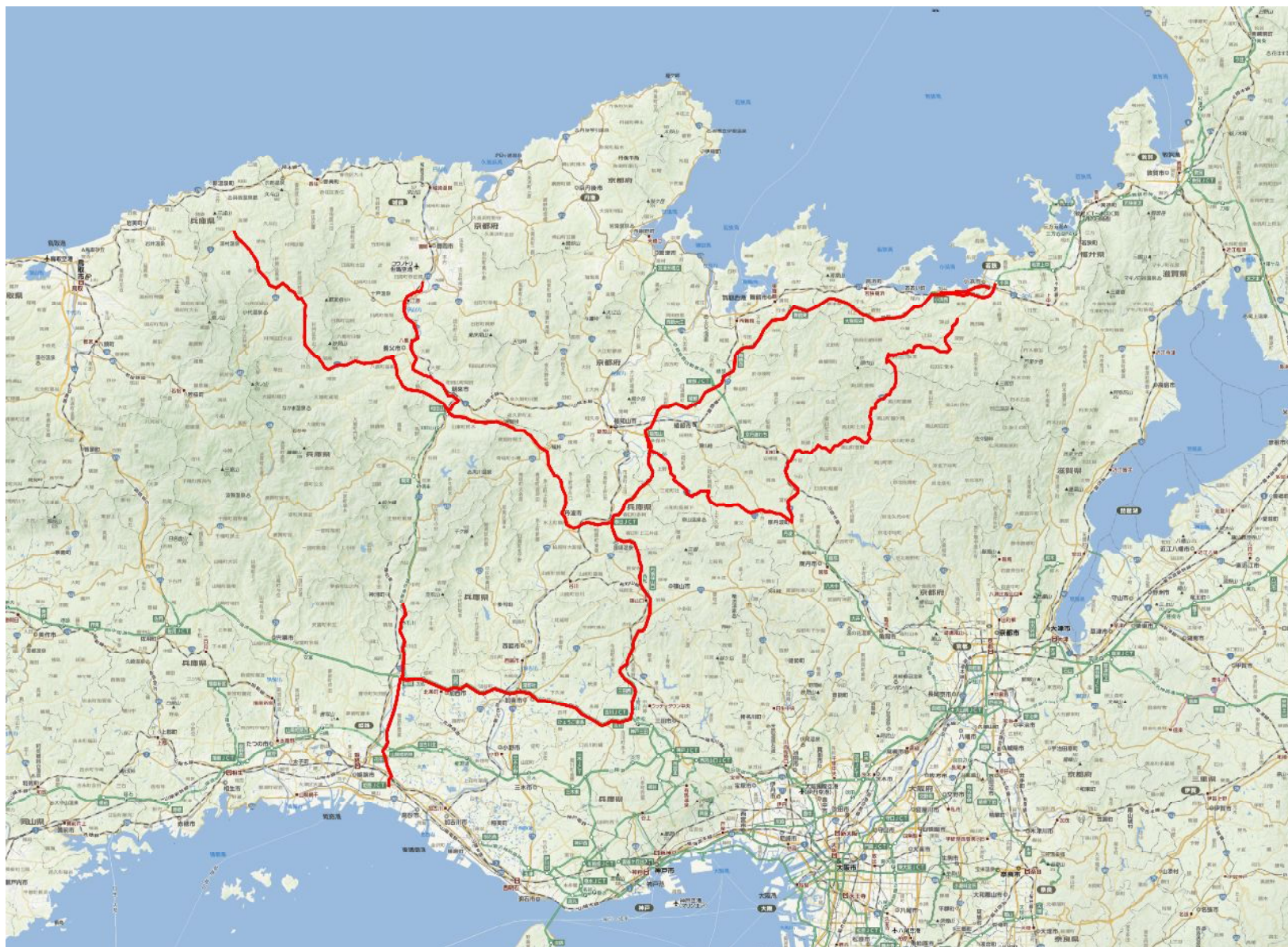
別図1 広域避難ルート図（県内避難 広域 代替ルート）



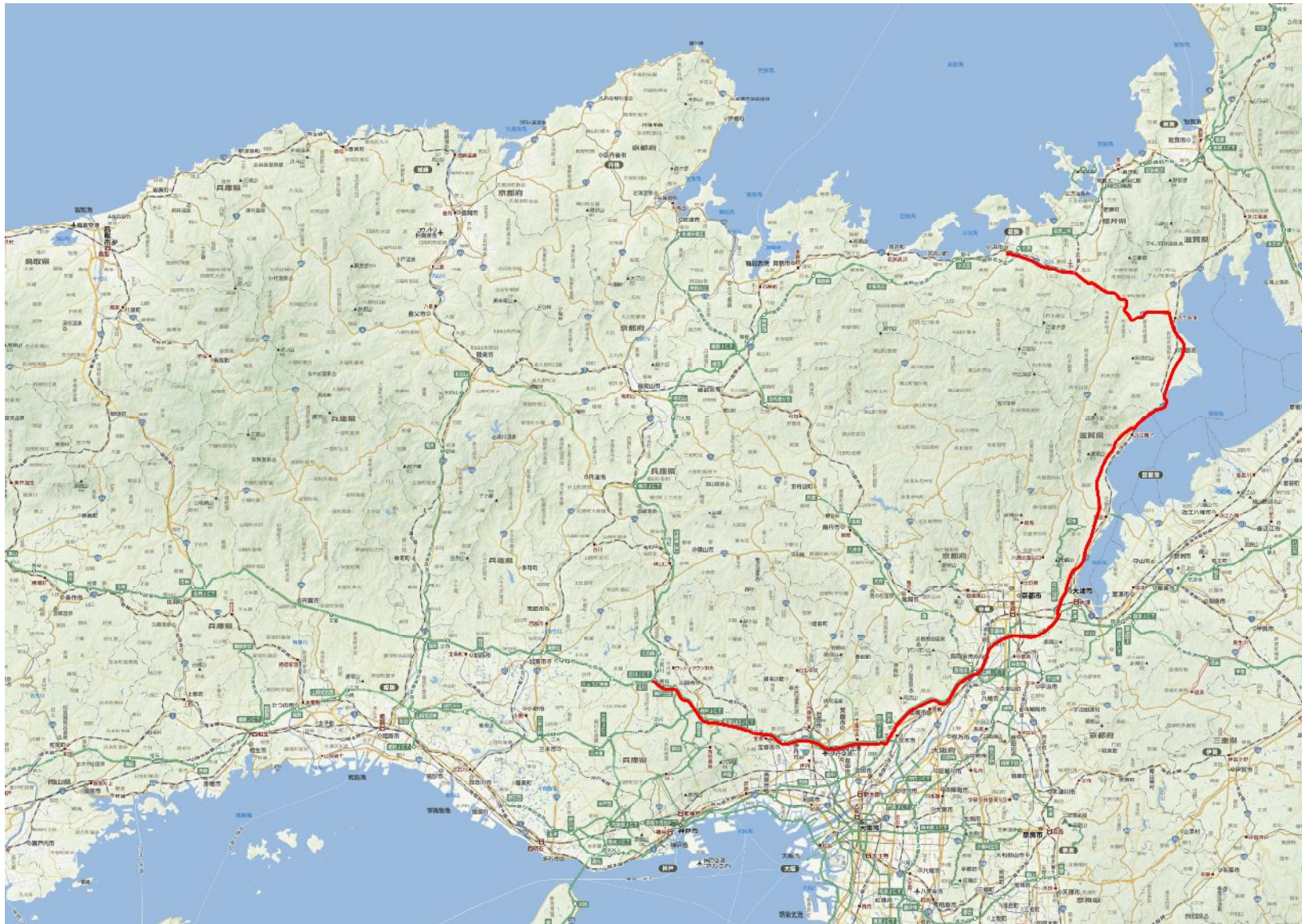
別図1 広域避難ルート（県外避難 市内）



別図1 広域避難ルート（県外避難 広域）



別図1 広域避難ルート図（県外避難 広域 代替ルート1）



別図1 広域避難ルート（県外避難 広域 代替ルート2）



別表3 一時集合施設 (H29.4 現在)

(PAZ)

施設名	所在地
福井県栽培漁業センター	小浜市堅海 50-1

(UPZ)

施設名	所在地
小浜小学校	小浜市駅前町 13-29
小浜公民館 (若狭ふれあいセンター)	小浜市小浜日吉 91-3
雲浜小学校	小浜市城内 2丁目 3-9
雲浜公民館 (交流ターミナルセンター)	小浜市城内 2丁目 5-16
食文化館	小浜市川崎 3丁目 4
小浜市民体育館	小浜市後瀬町 9-38
西津小学校	小浜市北塩屋 22-2
西津公民館	小浜市北塩屋 18-19
若狭総合公園温水プール	小浜市北塩屋 35-17
内外海小学校	小浜市阿納尻 45-9
内外海公民館 (久須夜交流センター)	小浜市阿納尻 43-10-1
旧田鳥小学校	小浜市田鳥 61-4
国富小学校	小浜市次吉 27-15
国富公民館	小浜市栗田 11-3-2
宮川小学校	小浜市竹長 14-10-3
宮川公民館	小浜市加茂 2-17-2
松永小学校	小浜市上野 30-1
松永公民館	小浜市上野 28-7
遠敷小学校	小浜市遠敷 72-17 (市場)
遠敷公民館	小浜市遠敷 71-8 (市場)
今富小学校	小浜市和久里 29-15-1
今富公民館	小浜市和久里 18-18
口名田小学校	小浜市中井 43-15 (下中井)
口名田公民館	小浜市中井 41-9 (下中井)
総合運動場	小浜市口田縄 5-23
中名田小学校	小浜市下田 10-1
中名田公民館	小浜市下田 52-19
加斗小学校	小浜市飯盛 59-32 (荒木)
加斗公民館	小浜市加斗 30-35 (上加斗)

別表4 避難車両中継所（市内）

施設名	所在地
小浜市民体育館	小浜市後瀬町 9-38

別表5 半島部の漁港

半島部名	名称	所在地	接岸可能 総トン数	備考
内外海 半島部	内外海漁港（泊）	小浜市泊	50	（水深）－3.0m

別表6 半島部の臨時ヘリポート

半島部名	名称	所在地	備考
内外海 半島部	泊区内場外離着陸場	小浜市泊	夜間離発着可能な施設

別表7 スクリーニング（避難退域時検査）・簡易除染場所候補地一覧

場所	所在地
きのこの森駐車場	おおい町鹿野
うみんぴあ大飯駐車場	おおい町成海
道の駅名田庄駐車場	おおい町名田庄納田終
県若狭合同庁舎駐車場	小浜市遠敷
若狭鯉川シーサイドパーク駐車場	小浜市鯉川
小浜市総合運動場駐車場	小浜市口田縄
若狭町役場上中庁舎駐車場	若狭町市場
美浜町役場駐車場	美浜町郷市
敦賀市総合運動公園駐車場	敦賀市沓見
県産業振興施設駐車場	越前市瓜生町
舞鶴若狭自動車道 加斗PA（上り）	小浜市飯盛
舞鶴若狭自動車道 小浜西IC	小浜市岡津
舞鶴若狭自動車道 三方五湖PA	若狭町生倉
北陸自動車道南条SA（下り）	南越前町上野
舞鶴若狭自動車道綾部PA（上り）あやべ球場	京都府綾部市上杉町
美山長谷運動広場	京都府南丹市美山町長谷

別図2 スクリーニング（避難退域時検査）・簡易除染場所候補地位置図



別表8 小浜市および県の安定ヨウ素剤の保管場所（H29.4 現在）

	保管場所	
	名称	所在地
小浜市	小浜市役所	小浜市大手町 6-3
福井県	若狭健康福祉センター	小浜市四谷町 3-10

別表9 小浜市の安定ヨウ素剤の緊急配布場所候補地一覧（H29.4 現在）

場所	地係	備考(対象者の想定)
内外海公民館(久須夜交流センター)	小浜市阿納尻 43-10-1	R162 を利用する者
旧田烏小学校	小浜市田烏 61-4	R162 を利用する者
若狭総合公園温水プール	小浜市北塩屋 35-17	
食文化館	小浜市川崎 3丁目 4	船舶等で避難する者
小浜市民体育館	小浜市後瀬町 9-38	
小浜 IC	小浜市府中	小浜 IC から 自動車道を利用する者
道の駅 若狭おばま	小浜市和久里 24-45-2	
ふるさと文化財の森センター	小浜市深野 7-11-1	R162 を利用する者
総合運動場	小浜市口田縄 5-23	R162 を利用する者
嶺南振興局	小浜市遠敷 1丁目 101	
松永小学校・松永公民館	小浜市上野	
宮川小学校	小浜市竹長 14-10-3	
宮川公民館	小浜市加茂 2-17-2	
加斗ポケットパーク(西街道直売所)	小浜市飯盛(黒駒)	西街道を利用する者
鯉川シーサードパーク	小浜市鯉川	R27 を利用する者
加斗 PA	小浜市加斗	小浜 IC、小浜西 IC から 自動車道を利用する者
小浜西 IC	小浜市岡津	小浜西 IC から 自動車道を利用する者

別表 10 放射線防護対策施設一覧

[一時集合施設]

施設名	所在地
福井県栽培漁業センター	小浜市堅海 50-1
加斗小学校 (※)	小浜市飯盛 59-32 (体育館)

[病院]

施設名	所在地
杉田玄白記念公立小浜病院	小浜市大手町 2-2 (西館 4F)

[社会福祉施設]

施設名	所在地
介護老人保健施設 アクール若狭 (※)	小浜市大手町 2-2
介護老人福祉施設／養護老人ホーム もみじの里 (※)	小浜市東勢 11-3

[対策本部施設]

施設名	所在地
小浜市役所庁舎 (※)	小浜市大手町 6-3 (庁舎 4F)

(※) 整備中、または整備予定の施設

別表 1 1 病院の入院患者・社会福祉施設の入所者等の避難先となる県内の医療機関・福祉避難所（※各施設の入所者数は平成 29 年 4 月 1 日現在）

[医療機関]

避難対象施設				避難先			
設置主体	施設名	所在地	許可病床数	市町	設置主体	施設名	所在地
公立小浜病院組合	杉田玄白記念公立小浜病院	小浜市大手町 2-2	456	永平寺町	国立大学法人 福井大学	福井大学医学部附属病院	吉田郡永平寺町松岡下合月 23-3
				福井市	福井県	福井県立病院	福井市四ツ井二丁目 8-1
				福井市	日本赤十字社福井県支部	福井赤十字病院	福井市月見二丁目 4-1
(医) 若永会	田中病院	小浜市遠敷十丁目 601-1	120	小浜市	公立小浜病院組合	杉田玄白記念小浜病院	小浜市大手町 2-2
				福井市	(福)恩賜財団済生会支部福井県済生会	福井県済生会病院	福井市和田中町船橋 7-1
中山 茂樹	中山クリニック	小浜市多田 2-2-1	18	敦賀市	敦賀市	市立敦賀病院	敦賀市三島一丁目 6-60
				小浜市	公立小浜病院組合	杉田玄白記念小浜病院	小浜市大手町 2-2

[高齢者福祉施設]

避難対象施設					避難先				
施設の種類	設置主体	施設名	所在地	入所者数	市町	施設の種類	設置主体	施設名	所在地
介護老人福祉施設	(福)積心会	ひまわり荘	小浜市加茂 2-52	70	越前市	介護老人福祉施設	(福)慈生会	水仙園	越前市萱谷町 4-9-1
					越前市	短期入所生活介護	(福)慈生会	水仙園	越前市萱谷町 4-9-1
					越前市	介護老人福祉施設	(福)町屋福祉会	メゾンいまだて	越前市東樫尾町 8-38
					越前市	短期入所生活介護	(福)町屋福祉会	短期入所生活介護センター メゾンいまだて	越前市東樫尾町 8-38
介護老人福祉施設	(福)若狭福祉会	若狭ハイツ	小浜市阿納尻 59-9-1	50	鯖江市	介護老人福祉施設	(福)高思会	エレガント・セニール・ガーデン	鯖江市吉江町 31-7-1
					鯖江市	短期入所生活介護	(福)高思会	エレガント・セニール・ガーデン	鯖江市吉江町 31-7-1
					鯖江市	介護老人福祉施設	(福)東陽会	ことぶき荘	鯖江市大野町 3-1
					鯖江市	短期入所生活介護	(福)東陽会	ことぶき荘	鯖江市大野町 3-1

避難対象施設					避難先				
施設の種類	設置主体	施設名	所在地	入所者数	市町	施設の種類	設置主体	施設名	所在地
地域密着型特養	(福)若狭福社会	若狭東ハイツ	小浜遠敷48-10-1	19	鯖江市	介護老人福祉施設	(福)日野会	五岳園	鯖江市漆原町20-8
					鯖江市	短期入所生活介護	(福)日野会	短期入所施設うぐいすの里	鯖江市漆原町20-8
介護老人福祉施設	(福)若州福社会	もみじの里	小浜市東勢11-3	69	越前市	介護老人福祉施設	(福)わかたけ共済部	和上苑	越前市瓜生町33-20-1
					越前市	介護老人福祉施設	(福)わかたけ共済部	第2和上苑	越前市白崎町34-2-1
					越前市	短期入所生活介護	(福)わかたけ共済部	第2和上苑	越前市白崎町34-2-1
					越前市	介護老人福祉施設	(福)わかたけ共済部	第3和上苑	越前市高木町12-7-1
					越前市	短期入所生活介護	(福)わかたけ共済部	第3和上苑ショートステイ	越前市高木町12-7-1
介護老人保健施設	公立小浜病院組合	アクール若狭	小浜市大手町2-2	100	鯖江市	介護老人保健施設	(医)王山	リハビリセンター王山	鯖江市旭町一丁目3-22
					鯖江市	介護老人保健施設	(医)高村病院	神明ケアセンター	鯖江市幸町一丁目2-2
					鯖江市	介護老人保健施設	(医)東山会	鯖江ケアセンターみどり荘	鯖江市中野町33-20-1
					越前市	介護老人保健施設	(医)相木病院	シルバーハイツ武生	越前市中央二丁目9-40
					越前市	介護老人保健施設	(医)斎藤医院	シルバーケア藤	越前市北府三丁目5-1
					越前市	介護老人保健施設	(医)野尻医院	ライフケア和楽日	越前市平出一丁目12-37
グループホーム	(株)オアシス	グループホームおあしす	小浜市雲浜一丁目8-8	18	鯖江市	グループホーム	(福)一喜会	グループホームつつじ	鯖江市水落町三丁目6-33
					鯖江市	グループホーム	ケアバンク(株)	グループホームさくら園	鯖江市糺町14-6
					鯖江市	グループホーム	(医)寿人会	グループホームさばえ	鯖江市旭町四丁目3-19
グループホーム	(有)ケアライフ光	グループホーム孫子老	小浜市遠敷57-13	8	鯖江市	グループホーム	(福)東陽会	グループホームおしどり	鯖江市別司町41-30
					鯖江市	グループホーム	福井県民生活協同組合	県民せいきょう 鯖江きらめきグループホーム	鯖江市小黒町三丁目10-21

避難対象施設					避難先				
施設の種類	設置主体	施設名	所在地	入所者数	市町	施設の種類	設置主体	施設名	所在地
グループホーム	(福)積心会	グループホーム ひまわりの郷	小浜市加茂 2-52	18	越前市	グループホーム	(医)相木病院	アクティブケアあいの樹	越前市小松一丁目 5-4
					越前市	グループホーム	ケアファースト(株)	グループホームらくらく	越前市稲寄町 12-8-5
					越前市	グループホーム	(医)斎藤医院	グループホーム藤の園	越前市北府三丁目 10-21
					越前市	グループホーム	(医)斎藤医院	グループホーム藤の都	越前市北府三丁目 7-25
					越前市	グループホーム	(福)わかたけ共済部	ラポールわかたけ	越前市爪生町 33-15-1
養護老人ホーム	(福)若州福祉会	もみじの里	小浜市東勢 11-3	29	越前市	養護老人ホーム	(福)わかたけ共済部	寿楽園	越前市白崎町 34-2-1
					越前市	養護老人ホーム	(福)わかたけ共済部	太子園	越前市西谷町 15-9-1

[障害者福祉施設]

避難対象施設					避難先				
施設の種類	設置主体	施設名	所在地	入所者数	市町	施設の種類	設置主体	施設名	所在地
障害者支援施設	(福)友愛会	やすらぎの郷	小浜市深谷 10-1-1	42	越前市	障害者支援施設	(福)ふくい福祉事業団	若越みどりの村	越前市萱谷町 2-12-1
障害者支援施設福祉型障害児入所施設	(福)友愛会	第二やすらぎの郷	小浜市深谷 10-1-4	32	鯖江市	障害者支援施設	(福)光道園	ライトワークセンター	鯖江市和田町 9-1-1
障害者支援施設	(福)友愛会	第三やすらぎの郷	小浜市深谷 10-13-2	53	鯖江市	障害者支援施設	(福)光道園	ライトワークセンター	鯖江市和田町 9-1-1
					鯖江市	障害者支援施設	(福)光道園	ライフトレーニングセンター	鯖江市和田町 9-1-1
共同生活援助・共同生活介護	(福)友愛会	ホープ	小浜市深谷 13-2-1	10	越前市	障害者支援施設	(福)ふくい福祉事業団	若越みどりの村	越前市萱谷町 2-12-1
					鯖江市	障害者支援施設	(福)光道園	ライトワークセンター	鯖江市和田町 9-1-1

避難対象施設					避難先				
施設の種類	設置主体	施設名	所在地	入所者数	市町	施設の種類	設置主体	施設名	所在地
共同生活援助・ 共同生活介護	(福)若狭つくし会	つくし寮	小浜市山手二丁目 2-4	15	越前市	共同生活援助・ 共同生活介護	(福)芦山会	グループホーム芝原	越前市芝原一丁目 1-12
					越前市	共同生活援助・ 共同生活介護	(福)芦山会	グループホーム竹	越前市北府二丁目 10-32
					越前市	共同生活援助・ 共同生活介護	(福)北日野こもれび会	ぴーぷるファン	越前市庄田町 3-5-2
共同生活援助・ 共同生活介護	(福)つみきハウス	あおぞら 1	小浜市後瀬町 13-1-11	9	越前市	障害者支援施設	(福)陽光会	あいの里	越前市白崎町 35-11-1
共同生活援助・ 共同生活介護	(福)つみきハウス	あおぞら 2	小浜市小浜住吉 80-2	5					

別表 1 2 在宅の要配慮者（PAZ）の避難先となる福祉避難所

対象発電所	避難対象地域		避難先	
	対象市町	小学校区	市町	福祉避難所
大飯発電所	小浜市	内外海	敦賀市	敦賀市福祉総合センター 「あいあいプラザ」

様式1 緊急時の避難者情報

(平成 年 月 日現在)

小学校区	住 民			学 校 <small>(保育園、幼稚園、小中学校、高等学校、大学、専修学校)</small>				福祉施設				医療機関			
	世帯数 (世帯)	人口 (人)	内在宅の 要配慮者 (人)	学校名	児童・ 生徒数 (人)	教職 員数 (人)	合計 (人)	施設名	入所者数 (人)	職員数 (人)	合計 (人)	施設名	入院 患者数 (人)	職員数 (人)	合計 (人)
合 計															

