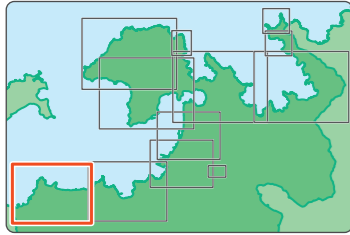


# 加斗地区 ①

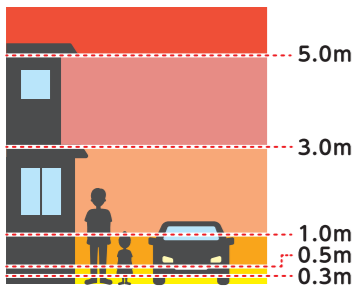


1:12,500



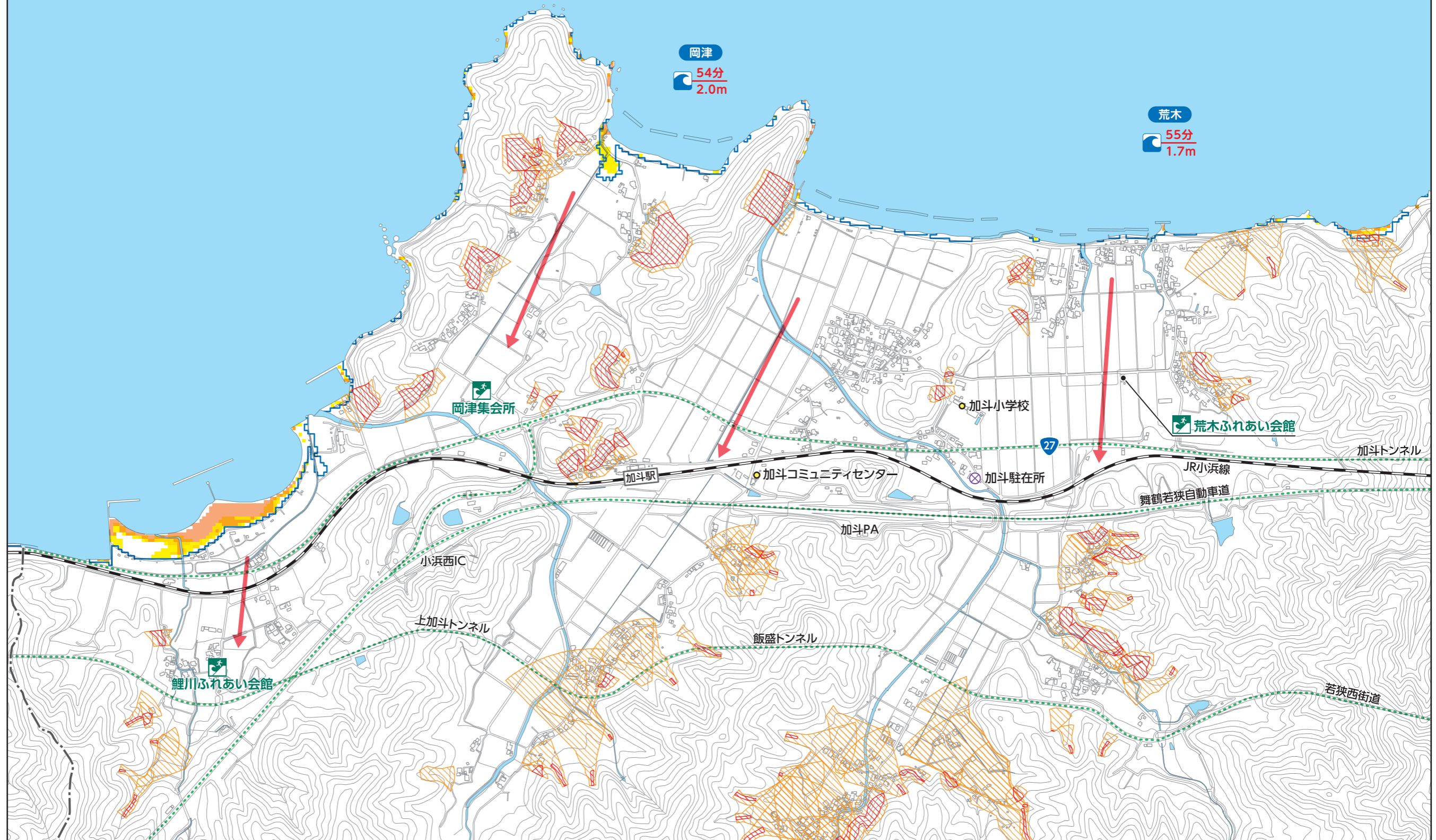
## 凡例

津波災害警戒区域(基準水位)



- H24福井県独自浸水想定ライン
- 最大津波到達時間
- 最大津波高
- 避難方向
- 土砂災害特別警戒区域
- 土砂災害警戒区域
- 津波避難場所
- 交番・駐在所
- 主な公共施設
- 主要道路
- 市域境界

● 津波避難場所	
名称	所在地
鯉川ふれあい会館	鯉川11-23
岡津集会所	岡津40-18
荒木ふれあい会館	飯盛50-39-1





# 加斗地区 ②

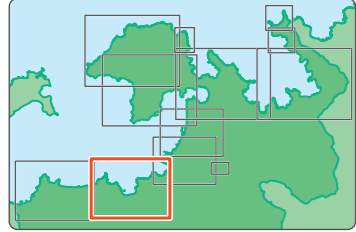


**● 津波避難場所**

名称	所在地
(勢浜地区)国道27号	東勢
(勢浜地区)県道235号線	西勢
小浜ゴルフクラブ(駐車場)	青井8-4-1
高成寺	青井1-11-1
常高寺	小浜大原1
八幡神社	小浜男山9

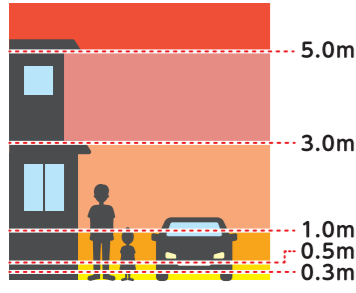
**● 津波避難ビル**

名称	所在地
御食国若狭おばま食文化館 ※施設の2階以上に避難	川崎3-4



**凡例**

津波災害警戒区域(基準水位)



- H24福井県独自浸水想定ライン
- 最大津波到達時間
- 最大津波高
- 避難方向
- 土砂災害特別警戒区域
- 土砂災害警戒区域
- 津波避難場所
- 津波避難ビル
- 医療施設
- 主な公共施設
- 主要道路

