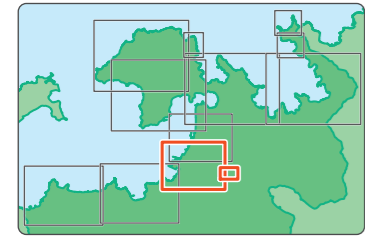
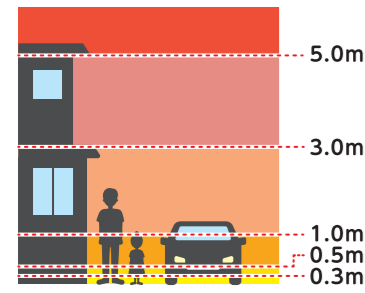


小浜地区・雲浜地区



凡例

津波災害警戒区域(基準水位)



- H24福井県独自浸水想定ライン
- 最大津波到達時間
- 最大津波高
- 避難方向
- 土砂災害特別警戒区域
- 土砂災害警戒区域
- 津波避難場所
- 津波避難ビル
- 要配慮者利用施設(津波災害警戒区域内)
- 市役所
- 交番・駐在所
- 消防署
- 医療施設
- 主な公共施設
- 水位観測所
- 河川監視カメラ
- 主要道路

● 津波避難場所

名称	所在地
県立大学小浜キャンパス	学園町1-1
高成寺	青井1-11-1
常高寺	小浜大原1
八幡神社	小浜男山9
小浜城跡	城内1-7-55

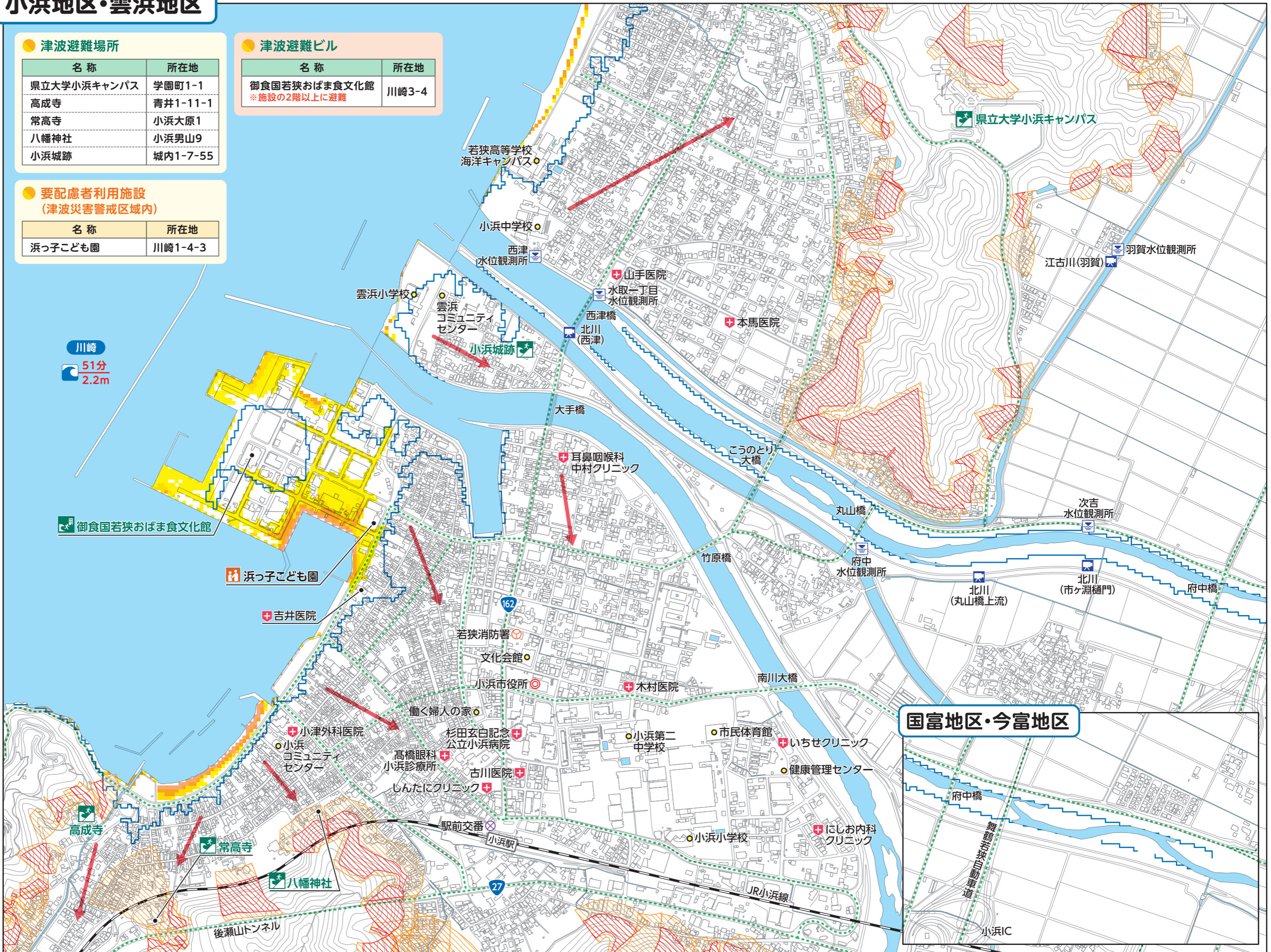
● 津波避難ビル

名称	所在地
御食国若狭おばま食文化館	川崎3-4

※施設の2階以上に避難

● 要配慮者利用施設(津波災害警戒区域内)

名称	所在地
浜っ子こども園	川崎1-4-3



国富地区・今富地区

